





CÂMARA MUNICIPAL
Felgueiras

Acta n.º 07
2010.04.07

TOPONÍMIA DA FREGUESIA DE PENACOVA - Presente a informação da Comissão de Toponímia, datada de 03 de Março de 2010, em anexo. ---
Deliberação – Tendo em atenção a informação anexa à deliberação, a Câmara delibera aprovar a toponímia da freguesia de Penacova. Esta deliberação foi tomada por unanimidade. O Senhor Vereador Eduardo Bragança ausentou-se da sala, não tendo participado na discussão e votação da deliberação por se considerar impedido. -----



Eduardo Bragança



COMISSÃO DE TOPONÍMIA

Acta n.º 13/2010

Assunto: Alteração da Toponímia da Freguesia de Penacova

No dia 3 de Março de 2010, pelas 11h00, nas instalações dos Paços do Concelho reuniu a Comissão de Toponímia constituída pela Sr.ª Vereadora Dr.ª Carla Meireles, pelo Chefe da DVTE, Eng. Jorge Almeida, pela Chefe da DC, Dulce Freitas e pelo Técnico Superior do DOT, Dr. Paulo Silva.

A ordem de trabalhos consistiu na apreciação ao ofício nº 03/2009 (proc. ad. nº 6538/09 de 05/02/2009); ofício nº 53/2009 (proc. ad. nº 54611/09 de 27/11/2009); ofício nº 55/2009 (proc. ad. nº 55256/09 de 02/12/2009); ofício nº 56/2009 (proc. ad. nº 55255/09 de 02/12/2009); ofício nº 57/2009 (proc. ad. nº 55254/09 de 02/12/2009); ofício nº 58/2009 (proc. ad. nº 55253/09 de 02/12/2009); ofício nº 59/2009 (proc. ad. nº 555251/09 de 10/12/2009); ofício nº 60/2009 (proc. ad. nº 56522/09 de 10/12/2009); ofício nº 61/2009 (proc. ad. nº 58166/09 de 21/12/2009); ofício nº 03/2010 (proc. ad. nº 2111/10 de 15/01/2010); ofício nº 06/2010 (proc. ad. nº 3488/10 de 26/01/2010), da Junta de Freguesia de Penacova e requerimento de José Augusto Correia Gomes (proc. ad. nº 6435/09 de 22/10/2009), em anexo, entende propor as alterações à toponímia de Penacova constantes dos pontos seguintes:

- O acréscimo dos arruamentos a seguir indicados, por servirem efectivamente edificações e serem necessários ao correcto ordenamento toponímico da freguesia, adequando os topónimos propostos pela Junta: Viela do Seixo; Travessa da Pena; Travessa de Além e Beco das Fontelas.
- Alteração da denominação da Rua de Pelourinho que passa a chamar-se Calçada de Melo.
- Alteração da denominação da Rua de Ribeiro Velho que passa a chamar-se Rua do Ribeiro Novo e vice-versa.
- Eliminação dos seguintes topónimos, por se tratarem de acessos particulares: Rua de Belos Ares; Rua da Lage; Travessa do Ladrado;
- Correção dos limites dos seguintes arruamentos: Rua da Pena, por se tratar parcialmente de caminho florestal e a Viela das Fontelas que tem início na Rua das Fontelas e não na Travessa das Fontelas.

A proposta de alteração aprovada por unanimidade, deve ser presente à reunião camarária para aprovação final, acompanhada de CD com listagem e mapa de localização actualizados.

Não havendo mais nada a tratar, a reunião foi dada por encerrada, lavrando-se a presente acta, que vai ser assinada por todas as pessoas presentes.

A Remov de Concelho.
Após
26/3/10


JAL
JAL
B. ALI
Após
26/3

Felgueiras, 03 de Março de 2010

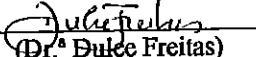
A Comissão de Toponímia




(Dr.ª Carla Meireles)




(Eng. Jorge Almeida)



(Dr.ª Dulce Freitas)



(Dr. Paulo Silva)





GRUPO DE TRABALHO DA TOPONÍMIA

ASSUNTO: Toponímia da freguesia de Penacova

No dia 02 de Março de 2010, pelas 14h30, o Grupo de Trabalho da Toponímia do Município de Felgueiras, em resposta ao ofício nº 03/2009 (proc. ad. nº 6538/09 de 05/02/2009); ofício nº 53/2009 (proc. ad. nº 54611/09 de 27/11/2009); ofício nº 55/2009 (proc. ad. nº 55256/09 de 02/12/2009); ofício nº 56/2009 (proc. ad. nº 55255/09 de 02/12/2009); ofício nº 57/2009 (proc. ad. nº 55254/09 de 02/12/2009); ofício nº 58/2009 (proc. ad. nº 55253/09 de 02/12/2009); ofício nº 59/2009 (proc. ad. nº 555251/09 de 10/12/2009); ofício nº 60/2009 (proc. ad. nº 56522/09 de 10/12/2009); ofício nº 61/2009 (proc. ad. nº 58166/09 de 21/12/2009); ofício nº 03/2010 (proc. ad. nº 2111/10 de 15/01/2010) e ofício nº 06/2010 (proc. ad. nº 3488/10 de 26/01/2010), da Junta de Freguesia de Penacova; requerimento de José Augusto Correia Gomes (proc. ad. nº 6435/09 de 22/10/2009), entende propor as alterações à toponímia de Penacova constantes dos pontos seguintes.

1. Acréscimo do seguinte arruamento, por servir efectivamente edificações e ser necessário ao correcto ordenamento toponímico da freguesia, adequando, no entanto, os topónimos propostos pela Junta de Freguesia:

- Viela do Seixo;
- Travessa da Pena;
- Travessa de Além;
- Beco das Fontelas.

2. Substituição e alteração nos seguintes topónimos:

- Alteração da denominação da Rua de Pelourinho que passa a chamar-se Calçada de Melo.
- Alteração da denominação da Rua de Ribeiro Velho que passa a chamar-se Rua do Ribeiro Novo e vice-versa.

3. Eliminação dos seguintes topónimos, por se tratarem de acessos particulares, não sendo devida a atribuição de toponímia:


- Rua de Belos Ares – conforme requerimento apresentado por José Augusto Correia Gomes (proc.º nº 6435/09), após confirmação no terreno e informação da Junta de Freguesia.
- Rua da Lage;
- Travessa do Ladrado.

4. Correção dos limites dos seguintes arruamentos:


- Rua da Pena, por se tratar parcialmente de caminho florestal, não sendo, neste troço, devida a atribuição de toponímia;
- Viela das Fontelas que tem início na Rua das Fontelas e não na Travessa das Fontelas.

5. Não são consideradas as seguintes propostas da Junta de Freguesia:

- Rua de Almafala: os extractos de cartografia vectorial e do ortofotomapa mostram localizações diferentes. No caso da cartografia vectorial é assinalado um caminho particular no interior de uma propriedade murada. No caso do ortofotomapa é assinalado um caminho pavimentado que serve uma habitação, a qual pode receber numeração policial pela Rua do Seixo. De qualquer forma não se justifica a atribuição do topónimo.
- Rua da Bouça do Forno, por se tratar de um acesso florestal que serve uma habitação isolada;
- Travessa João Eugénio da Silva Rocha, por servir apenas uma habitação que pode receber numeração policial pela Rua do Cimo de Vila e por se tratar de uma via com relevância insuficiente para receber um antropónimo.
- Calçada de São Mamede, por se tratar de acesso a apenas um edifício, que poderá receber numeração policial pela Rua de São Mamede.



(Eng. Jorge Almeida)



(Dr. Dulce Freitas)



(Dr. Paulo Silva)



Toponímia da Freguesia de Penacova

Designação	Início	Fim	N.º Ficha
Além, Travessa de	Rua de S. Mamede	Sem saída	41
Aldéia de Baixo, Rua da	Rua da Aldéia de Cima	Rua de S. Martinho	33
Aldéia de Cima, Rua da	Rua da Carvalheira	Sem saída	34
Assento, Rua do	Rua de S. Martinho	Av. de Felgueiras	6
Cartas, Rua das	Limite da Área Florestal	Rua de S. Mamede	17
Carvalheira, Rua da	Largo do Sr. dos Perdidos	Rua de S. Martinho	11
Casal da Loba de Baixo, Travessa de	Rua de S. Martinho	Sem saída	16
Casal da Loba de Cima, Travessa de	Rua de S. Martinho	Sem saída	15
Chavelhas, Rua das	Rua das Fontelas	Sem saída	38
Cimo de Via, Rua de	Rua de S. Martinho	Av. de Felgueiras	10
Fôjo, Rua do	Rua do Sr. dos Perdidos	Sem saída	9
Fontelas, Beco das	Rua das Fontelas	Sem saída	42
Fontelas, Rua das	Rua do Sr. dos Perdidos	Rua da Carvalheira	13
Fontelas, Travessa das	Rua das Fontelas	Rua de S. Martinho	4
Fontelas, Vela das	Rua das Fontelas	Sem saída	37
Fróia, Rua de	Rua das Fontelas	Sem saída	39
Manselos, Rua de	Rua de S. Mamede	Sem saída	18
Meio, Calçada de	Av. de Felgueiras	Sem saída	22
Monte, Rua do	Rua da Carvalheira	Rua das Fontelas	5
Monte, Travessa do	Rua do Monte	Sem saída	40
Paços, Travessa de	Av. de Felgueiras	Sem saída	28
Pena, Rua da	Rua da Carvalheira	Sem saída	12
Pena, Travessa da	Rua da Pena	Sem saída	43
Penacova de Baixo, Travessa de	Rua de S. Martinho	Sem saída	25
Penacova de Cima, Travessa de	Rua de S. Martinho	Sem saída	26
Presa, Rua da	Rua do Seixo	Sem saída	32
Requengo, Rua do	Rua do Seixo	Sem saída	29
Residência, Rua da	Rua de S. Martinho	Sem saída	36
Ribas, Travessa de	Rua de S. Martinho	Sem saída	19
Ribeirinho, Rua do	Rua de S. Martinho	Rua de Cimo de Via	3
Ribeirinho, Travessa do	Rua do Ribeirinho	Sem saída	21
Ribeirinho Novo, Rua do	Rua do Seixo	Sem saída	31
Ribeiro Velho, Rua do	Rua do Seixo	Sem saída	30
S. Mamede, Rua de	Rua do Seixo	Sem saída	8
S. Martinho, Rua de	Rua do Sr. dos Perdidos	Av. de Felgueiras	1
Seixo, Rua do	Rua de S. Martinho	Av. de Felgueiras	7
Seixo, Vela do	Rua do Seixo	Sem saída	44
Sr. dos Perdidos, Largo do	Capela do Sr. dos Perdidos	Rua da Carvalheira	14
Sr. dos Perdidos, Rua do	Largo do Sr. dos Perdidos	Limite de Freguesia com Lagares	2
Tapada, Rua da	Rua do Sr. dos Perdidos	Rua de S. Martinho	20
Vessaiinha, Rua da	Rua do Seixo	Sem saída	27

Nº	1
Designação	Rua de S. Martinho
Extensão	
Início	Rua do Sr. dos Perdidos
Fim	Av. de Felgueiras
Orientação	
Carta Nº	
Justificação	Orago da freguesia

Nº	2
Designação	Rua do Sr. dos Perdidos
Extensão	
Início	Largo do Sr. dos Perdidos
Fim	Limite da Freguesia com Lagares
Orientação	
Carta Nº	
Justificação	Rua de acesso à capela do Sr. dos Perdidos

Nº	5
Designação	Rua do Monte
Extensão	
Início	Rua da Carvalheira
Fim	Rua das Fontelas
Orientação	
Carta Nº	
Justificação	<p>Nome de Lugar. COSTA, Américo - Dicionário Corográfico de Portugal Continental e Insular. Porto : [s.n.], 1929.</p>

Nº	6
Designação	Rua do Assento
Extensão	
Início	Rua de S. Martinho
Fim	Av. de Felgueiras
Orientação	
Carta Nº	
Justificação	Nome de lugar

Nº	7
Designação	Rua do Seixo
Extensão	
Início	Rua de S. Martinho
Fim	Av. de Felgueiras
Orientação	
Carta Nº	
Justificação	Nome de Lugar.
	COSTA, Américo - Dicionário Corográfico de Portugal Continental e Insular.
	Porto : [s.n.], 1929.

Nº	8
Designação	Rua de S. Mamede
Extensão	
Início	Rua do Seixo
Fim	Sem saída
Orientação	
Carta Nº	
Justificação	<p>Nome de Lugar. COSTA, Américo - Dicionário Corográfico de Portugal Continental e Insular. Porto : [s.n.], 1929.</p>

Nº	9
Designação	Rua do Fôjo
Extensão	
Início	Rua do Sr. dos Perdidos
Fim	Sem saída
Orientação	
Carta Nº	
Justificação	Nome de Lugar

Nº	10
Designação	Rua de Címo de Vila
Extensão	
Início	Rua de S. Martinho
Fim	Av. de Felgueiras
Orientação	
Carta Nº	
Justificação	Nome de Lugar. COSTA, Américo - Dicionário Corográfico de Portugal Continental e Insular. Porto : [s.n.], 1929.

Nº	11
Designação	Rua da Carvalheira
Extensão	
Início	Largo do Sr. dos Perdidos
Fim	Rua de S. Martinho
Orientação	
Carta Nº	
Justificação	Nome de lugar

Nº	13
Designação	Rua das Fontelas
Extensão	
Início	Rua do Sr. dos Perdidos
Fim	Rua da Carvalheira
Orientação	
Carta Nº	
Justificação	Nome de lugar

Nº	14
Designação	Largo do Sr. dos Perdidos
Extensão	
Início	Capela do Sr. dos Perdidos
Fim	Rua da Carvalheira
Orientação	
Carta Nº	
Justificação	Largo junto à capela do mesmo nome

Nº	15
Designação	Travessa de Casal da Loba de Cima
Extensão	
Início	Rua de S. Martinho
Fim	Sem saída
Orientação	
Carta Nº	
Justificação	Nome de lugar

Nº	16
Designação	Travessa de Casal da Loba de Baixo
Extensão	
Início	Rua de S. Martinho
Fim	Sem saída
Orientação	
Carta Nº	
Justificação	Nome de lugar

Nº	17
Designação	Rua das Cartas
Extensão	
Início	Limite da área florestal
Fim	Rua de S. Mamede
Orientação	
Carta Nº	
Justificação	Nome de Lugar.
	COSTA, Américo - Dicionário Corográfico de Portugal Continental e Insular.
	Porto : [s.n.], 1929.

Nº	19
Designação	Travessa de Ribas
Extensão	
Início	Rua de S. Martinho
Fim	Sem saída
Orientação	
Carta Nº	
Justificação	Nome de lugar

Nº	20
Designação	Rua da Tapada
Extensão	
Início	Rua do Sr. dos Perdidos
Fim	Rua de S. Martinho
Orientação	
Carta Nº	
Justificação	Nome de lugar

Nº	23
Designação	Travessa de Ladrido
Extensão	
Início	Av. de Felgueiras
Fim	Sem saída
Orientação	
Carta Nº	
Justificação	Eliminada por ser acesso particular.

Nº	24
Designação	Rua da Lage
Extensão	
Início	Rua do Assento
Fim	Sem saída
Orientação	
Carta Nº	
Justificação	Eliminada por ser acesso particular.

Nº	26
Designação	Travessa de Penacova de Cima
Extensão	
Início	Rua S. Martinho
Fim	Sem saída
Orientação	
Carta Nº	
Justificação	Nome de Lugar.
	COSTA, Américo - Dicionário Corográfico de Portugal Continental e Insular.
	Porto : [s.n.], 1929.

Nº	28
Designação	Travessa de Paços
Extensão	
Início	Avenida de Felgueiras
Fim	Sem saída
Orientação	
Carta Nº	
Justificação	Nome de Lugar. Paço
	COSTA, Américo - Dicionário Corográfico de Portugal Continental e Insular.
	Porto : [s.n.], 1929.

Nº	29
Designação	Rua do Reguengo
Extensão	
Início	Rua do Seixo
Fim	Sem saída
Orientação	
Carta Nº	
Justificação	Nome de Lugar.
	COSTA, Américo - Dicionário Corográfico de Portugal Continental e Insular.
	Porto : [s.n.], 1929.

Nº	30
Designação	Rua do Ribeiro Velho
Extensão	
Início	Rua do Seixo
Fim	Sem salda
Orientação	
Carta Nº	
Justificação	Nome de Lugar.
	COSTA, Américo - Dicionário Corográfico de Portugal Continental e Insular.
	Porto : [s.n.], 1929.

Nº	31
Designação	Rua do Ribeiro Novo
Extensão	
Início	Rua do Seixo
Fim	Sem saída
Orientação	
Carta Nº	
Justificação	Nome de Lugar.
	COSTA, Américo - Dicionário Corográfico de Portugal Continental e Insular.
	Porto : [s.n.], 1929.

Nº	32
Designação	Rua da Presa
Extensão	
Início	Rua do Seixo
Fim	Sem saída
Orientação	
Carta Nº	
Justificação	<p>Nome de Lugar. COSTA, Américo - Dicionário Corográfico de Portugal Continental e Insular. Porto : [s.n.], 1929.</p>

Nº	34
Designação	Rua de Aldeia de Cima
Extensão	
Início	Rua da Carvalheira
Fim	Sem saída
Orientação	
Carta Nº	
Justificação	Nome de Lugar.
	COSTA, Américo - Dicionário Corográfico de Portugal Continental e Insular.
	Porto : [s.n.], 1929.

Nº	35
Designação	Rua de Belos Ares
Extensão	
Início	Rua da Carvalheira
Fim	Sem saída
Orientação	
Carta Nº	
Justificação	Eliminada por ser acesso particular.

Nº	36
Designação	Rua da Residência
Extensão	
Início	Rua de S. Martinho
Fim	Sem saída
Orientação	
Carta Nº	
Justificação	Nome de Lugar. COSTA, Américo - Dicionário Corográfico de Portugal Continental e Insular. Porto : [s.n.], 1929.

Nº	37
Designação	Viela das Fontelas
Extensão	
Início	Rua das Fontelas
Fim	Sem Saída
Orientação	
Carta Nº	
Justificação	Nome de lugar

Nº	38
Designação	Rua das Chavelhas
Extensão	
Início	Rua das Fontelas
Fim	Sem saída
Orientação	
Carta Nº	
Justificação	<p>Nome de Lugar. COSTA, Américo - Dicionário Corográfico de Portugal Continental e Insular. Porto : [s.n.], 1929.</p>

Nº	39
Designação	Rua de Fróia
Extensão	
Início	Rua das Fontelas
Fim	Sem saída
Orientação	
Carta Nº	
Justificação	<p>Nome de Lugar. COSTA, Américo - Dicionário Corográfico de Portugal Continental e Insular. Porto : [s.n.], 1929.</p>

Nº	40
Designação	Travessa do Monte
Extensão	
Início	Rua do Monte
Fim	Sem saída
Orientação	
Carta Nº	
Justificação	Nome de Lugar.
	COSTA, Américo - Dicionário Corográfico de Portugal Continental e Insular.
	Porto : [s.n.], 1929.

Nº	41
Designação	Travessa de Além
Extensão	
Início	Rua de S. Mamede
Fim	Sem saída
Orientação	
Carta Nº	
Justificação	Nome de Lugar.
	COSTA, Américo - Dicionário Corográfico de Portugal Continental e Insular.
	Porto : [s.n.], 1929.

Nº	42
Designação	Beco das Fontelas
Extensão	
Início	Viela das Fontelas
Fim	Sem saída
Orientação	
Carta Nº	
Justificação	Nome do lugar.

Nº	43
Designação	Travessa da Pena
Extensão	
Início	Rua da Pena
Fim	Sem saída
Orientação	
Carta Nº	
Justificação	Nome de Lugar.
	COSTA, Américo - Dicionário Corográfico de Portugal Continental e Insular.
	Porto : [s.n.], 1929.

Nº	44
Designação	Viela do Seixo
Extensão	
Início	Rua do Seixo
Fim	Sem saída
Orientação	
Carta Nº	
Justificação	Nome de Lugar.
	COSTA, Américo - Dicionário Corográfico de Portugal Continental e Insular.
	Porto : [s.n.], 1929.

55-1-
43
241
9
BY

