






CÂMARA MUNICIPAL  
**Felgueiras**


Acta n.º 11  
2010.06.02

**TOPONÍMIA DA FREGUESIA DE PINHEIRO** - Presente a informação da Comissão de Toponímia, datada de 25 de Maio de 2010, em anexo. ----  
Deliberação – Tendo em atenção a informação anexa à deliberação, a Câmara delibera aprovar a toponímia da freguesia de Pinheiro. Esta deliberação foi tomada por unanimidade. O Senhor Vereador Eduardo Bragança ausentou-se da sala, não tendo participado na discussão e votação da deliberação por se considerar impedido. -----  
-----

  
Eduardo Bragança







COMISSÃO DE TOPONÍMIA

Acta n.º 21

Assunto: Alteração da Toponímia da Freguesia de Pinheiro

No dia 25 de Maio de 2010, pelas 18h00, nas instalações dos Paços do Concelho reuniu a Comissão de Toponímia constituída pela Sr.ª Vereadora Dr.ª Carla Meireles, pelo Chefe da DVTE, Eng. Jorge Almeida, pela Chefe da DC, Dulce Freitas e pelo Técnico Superior do DOT, Dr. Paulo Silva.

A ordem de trabalhos consistiu na alteração da toponímia da freguesia de Pinheiro, com base na proposta apresentada pela Junta de Freguesia, em resposta ao ofício n.º 36/2009 (proc. ad. n.º 55991/09 de 07/12/2009); ofício n.º 37/2009 (proc. ad. n.º 55593 de 07/12/2009) e ofício n.º 4/2010 (proc. ad n.º 1759/2010), entendendo propor as alterações à toponímia de Pinheiro constantes dos pontos seguintes:


- Acréscimo dos seguintes arruamentos, por servirem efectivamente edificações e serem necessários ao correcto ordenamento toponímico da freguesia, adequando, no entanto, os topónimos propostos pela Junta de Freguesia: Rua Interior de São Tiago; Travessa da Poeira; Travessa de Entre-Caminhos; Rua da Fonte da Igreja; Viela do Crasto; Viela da Lampaça.
- Substituição e alteração dos seguintes topónimos: Rua do Verdial substitui Rua de Entre-Moutas; Rua do Roço substitui Rua de Verdial; Rua Interior de São Tiago substitui Rua do Poder Local; Rua do Poder Local substitui Rua da Junta de Freguesia; Rua de Entre-Moutas substitui Travessa de Entre-Moutas; Rua da Lameira substitui Travessa da Lameira.
- Eliminação dos seguintes topónimos: Rua da Junta de Freguesia; Travessa de Entre-Moutas.
- Uniformização dos topónimos utilizados em toda a toponímia e rectificação de limites de arruamentos.


A proposta de alteração aprovada por unanimidade, deve ser presente à reunião camarária para aprovação final, acompanhada de CD com listagem e mapa de localização actualizados.

Não havendo mais nada a tratar, a reunião foi dada por encerrada, lavrando-se a presente acta, que vai ser assinada por todas as pessoas presentes.


Felgueiras, 25 de Maio de 2010

A Comissão de Toponímia

  
\_\_\_\_\_  
(Dr.ª Carla Meireles)

  
\_\_\_\_\_  
(Eng. Jorge Almeida)

  
\_\_\_\_\_  
(Dr. Dulce Freitas)

  
\_\_\_\_\_  
(Dr. Paulo Silva)

*J. Almeida*  
*D. Freitas*  
*P. Silva*

GRUPO DE TRABALHO DA TOPONÍMIA

ASSUNTO: Toponímia da freguesia de Pinheiro

No dia 25 de Março de 2010, pelas 15h30, o Grupo de Trabalho da Toponímia do Município de Felgueiras, em resposta ao ofício nº 36/2009 (proc. ad. nº 55991/09 de 07/12/2009); ofício nº 37/2009 (proc. ad. nº 55593 de 07/12/2009) e ofício nº 4/2010 (proc. ad nº 1759/2010), da Junta de Freguesia de Pinheiro entende propor as alterações à toponímia de Pinheiro constantes dos pontos seguintes.

1. Acréscimo dos seguintes arruamentos, por servirem efectivamente edificações e serem necessários ao correcto ordenamento toponímico da freguesia, adequando, no entanto, os topónimos propostos pela Junta de Freguesia:

- Rua Interior de São Tiago;
- Travessa da Poeira;
- Travessa de Entre-Caminhos;
- Rua da Fonte da Igreja;
- Viela do Crasto;
- Viela da Lampaça.

2. Substituição e alteração nos seguintes topónimos:

- Rua do Verdial substitui Rua de Entre-Moutas;
- Rua do Roço substitui Rua de Verdial;
- Rua Interior de São Tiago substitui Rua do Poder Local; (1)
- Rua do Poder Local substitui Rua da Junta de Freguesia;
- Rua de Entre-Moutas substitui Travessa de Entre-Moutas;
- Rua da Lameira substitui Travessa da Lameira.

3. Eliminação dos seguintes topónimos:

- Rua da Junta de Freguesia;
- Travessa de Entre-Moutas.

4. Não se consideram as seguintes propostas da Junta de Freguesia, visto não serem necessárias ao correcto ordenamento toponímico da freguesia.

- Travessa da Lameira – caminho que se prefigura ser de natureza particular (existe um portão no local);

*[Handwritten signatures and initials]*



CÂMARA MUNICIPAL  
**Felgueiras**

- Travessa da Igreja – caminho pavimentado de acesso a uma habitação, a qual pode receber numeração policial pela Rua das Igrejas;
- Viela da Poeira – caminho pavimentado de acesso a uma habitação, a qual pode receber numeração policial pela Rua da Poeira;
- Travessa da Estrada – caminho pavimentado de acesso a uma habitação inacabada e a um estaleiro de obras, dos quais não se encontra registo de licenciamento.
- Rua do Paço de Baixo – deve manter-se a actual designação de Rua da Coutada, visto que abrange outra freguesia.

(1) – Conforme indicação da Junta de Freguesia, prevalece o topónimo São Tiago (já existe a Rua de São Tiago), embora não com a designação indicada pela Junta de Freguesia para ambas (Bairro de São Tiago).

Felgueiras, 25 de Maio de 2010

O Grupo de Trabalho,

Three handwritten signatures in black ink, stacked vertically. The top signature is the most prominent and appears to be 'JAL'. The middle signature is 'J. J. J. J.' and the bottom one is 'R. S.'.

Handwritten notes and arrows in the right margin. At the top, there are two arrows pointing right. Below them, there are several lines of illegible handwriting, possibly 'J. J. J. J.' and 'R. S.', which correspond to the signatures below. There are also some other scribbles and a large 'B' at the bottom right.

## Toponímia da Freguesia de Pinheiro

Designação	Início	Fim	N.º Ficha
Bouça, Rua da	Rua do Entroncamento	Rua de Pedre	19
Caminho, Rua do	Rua do Oro	Rua da Estrada	25
Cimo de Vila, Rua de	Rua da Estrada	Sem saída	4
Coutada, Rua da	Rua do Paço	Limite da Freguesia (Friande)	16
Crasto, Viela do	Rua da Estrada	Sem saída	43
Cruzeiro, Viela do	Rua das Igrejas	Sem saída	44
Desporto, Rua do	Rua de Entre-Caminhos	Rua do Oro	32
Devezinha, Rua da	Rua da Estrada	Limite do Concelho (Celorico de Basto)	21
Devezinha, Travessa da	Rua da Devezinha	Sem saída	20
Entre-Caminhos, Rua de	Rua da Liberdade	Limite do Concelho (Celorico de Basto)	38
Entre-Caminhos, Travessa de	Rua de Entre-Caminhos	Sem saída	45
Entre-Moutas, Rua de	Rua do Verdial	Ruas das Igrejas	10
Entre-Moutas, Travessa de	Rua das Igrejas	Rua de Entre-Moutas	11
Entroncamento, Rua do	Rua da Liberdade	Rua da Estrada	24
Entroncamento, Travessa do	Rua da Liberdade	Sem saída	36
Estrada, Rua da	Rua do Entroncamento	Rua da Estrada (Sendim)	23
Fonte da Igreja, Viela da	Rua da Estrada	Sem saída	46
Fontela, Rua da	Rua das Igrejas	Sem saída	8
Igrejas, Rua das	Rua do Entroncamento	Rua das Igrejas (Friande)	6
Infantário, Rua do	Rua do Entroncamento	Sem saída	29
Interior de São Tiago, Rua	Rua da Lampaça	Rua do Caminho	47
Junta de Freguesia, Rua da	Rua do Caminho	Rua do Entroncamento	28
Lameira, Rua da	Rua da Liberdade	Sem saída	48
Lameira, Travessa da	Rua da Liberdade	s/ saída	37
Lampaça, Rua da	Rua do Poder Local	Rua do Entroncamento	26
Lampaça, Travessa da	Rua do Entroncamento	Rua da Lampaça	27
Lampaça, Viela da	Rua do Entroncamento	Sem saída	49
Liberdade, Rua da	Rua da Liberdade (Macieira da Lixa)	Rua do Entroncamento	35
Oro, Rua do	Rua do Desporto	Rua da Devezinha	33
Paço, Rua do	Rua das Igrejas	Sem saída	15
Pedrosas, Rua das	Rua de Friande (Friande)	Rua do Ribeiro	2
Pedre, Rua de	Rua de Vilarinho (Friande)	Rua da Bouça	17
Poder Local, Rua do	Rua do Caminho	Rua do Entroncamento	42
Poeira, Rua da	Rua de Entre-Caminhos	Rua do Entroncamento	31

## Toponímia da Freguesia de Pinheiro

Poeira, Travessa da	Rua da Poeira	Sem saída	50
Poeira de Cima, Rua da	Rua de Entre-Caminhos	Rua da Poeira	30
Portela, Rua da	Rua do Verdial	Rua das Igrejas	14
Portelada, Rua da	Rua da Liberdade	Sem saída	34
Quintã, Rua da	Rua do Verdial	Sem saída	13
Reconco, Rua do	Rua da Fontela	Sem saída	9
Ribeirinha, Rua da	Rua Senhora Aparecida	Rua da Estrada	22
Ribeiro, Rua do	Rua da Estrada	Rua da Taipa (Friande)	3
Roço, Rua do	Rua do Entroncamento	Rua do Verdial	51
São Tiago, Rua de	Rua da Lampaça	Rua do Caminho	41
Sardoal, Rua do	Rua do Ribeiro	Rua da Estrada	1
Senhora da Aparecida, Largo	Rua Senhora da Aparecida	Rua Senhora da Aparecida	40
Senhora da Aparecida, Rua	Rua do Caminho	Rua da Devezinha	39
Souto, Rua do	Rua da Estrada	Sem saída	5
Vale, Rua do	Rua do Verdial	Sem saída	12
Veigas, Rua das	Rua das Igrejas	Sem saída	7
Verdial, Rua do	Rua do Roço	Rua das Igrejas	18

Nº	1
<b>Designação</b>	Rua do Sardoal
Extensão	
Início	Rua do Ribeiro
Fim	Rua da Estrada
Orientação	
Carta Nº	
<b>Justificação</b>	Serve o Lugar do Sardoal

Nº	2
<b>Designação</b>	Rua das Pedrosas
Extensão	
Início	Rua de Friande (Friande)
Fim	Rua do Ribeiro
Orientação	
Carta Nº	
<b>Justificação</b>	Serve o Lugar das Pedrosas.

Nº	3
<b>Designação</b>	Rua do Ribeiro
Extensão	
Início	Rua da Estrada
Fim	Rua da Taipa (Friande)
Orientação	
Carta Nº	
<b>Justificação</b>	Serve o Lugar do Ribeiro.

Nº	4
<b>Designação</b>	Rua de Cimo de Vila
Extensão	
Início	Rua da Estrada
Fim	Sem saída
Orientação	
Carta Nº	
<b>Justificação</b>	Serve o Lugar de Cimo de Vila.

Nº	5
<b>Designação</b>	Rua do Souto
Extensão	
Início	Rua da Estrada
Fim	Sem saída
Orientação	
Carta Nº	
<b>Justificação</b>	Serve o Lugar do Souto.

Nº	6
<b>Designação</b>	Rua das Igrejas
Extensão	
Início	Rua do Entroncamento
Fim	Rua das Igrejas (Friande)
Orientação	
Carta Nº	
<b>Justificação</b>	Parte do Lugar da Igreja e liga à Igreja de Friande.

Nº	7
<b>Designação</b>	Rua das Veigas
Extensão	
Início	Rua das Igrejas
Fim	Sem saída
Orientação	
Carta Nº	
<b>Justificação</b>	Serve o Lugar das Veigas.

Nº	8
<b>Designação</b>	Rua da Fontela
Extensão	
Início	Rua das Igrejas
Fim	Sem saída
Orientação	
Carta Nº	
<b>Justificação</b>	Serve o Lugar da Fontela.

Nº	9
<b>Designação</b>	Rua do Reconco
Extensão	
Início	Rua da Fontela
Fim	Sem saída
Orientação	
Carta Nº	
<b>Justificação</b>	Serve o Lugar do Reconco.

Nº	10
<b>Designação</b>	Rua de Entre-Moutas
Extensão	
Início	Rua do Verdial
Fim	Rua das Igrejas
Orientação	
Carta Nº	
<b>Justificação</b>	Serve o Lugar de Entre-Moutas.







Nº	14
<b>Designação</b>	Rua da Portela
Extensão	
Início	Rua do Verdial
Fim	Rua das Igrejas
Orientação	
Carta Nº	
<b>Justificação</b>	Serve o Lugar da Portela.

Nº	15
<b>Designação</b>	Rua do Paço
Extensão	
Início	Rua das Igrejas
Fim	Sem saída
Orientação	
Carta Nº	
<b>Justificação</b>	Serve o Lugar do Paço.

Nº	16
<b>Designação</b>	Rua da Coutada
Extensão	
Início	Rua do Paço
Fim	Limite da Freguesia c/ Friande
Orientação	
Carta Nº	
<b>Justificação</b>	Prolongamento da Rua da Coutada da Freguesia de Friande

Nº	17
<b>Designação</b>	Rua de Pedre
Extensão	
Início	Rua de Vilarinho (Friande)
Fim	Rua da Bouça
Orientação	
Carta Nº	
<b>Justificação</b>	Serve o Lugar de Pedre.

N°	18
<b>Designação</b>	Rua de Verdial
Extensão	
Início	Rua do Roço
Fim	Rua das Igrejas
Orientação	
Carta N°	
<b>Justificação</b>	Serve o Lugar de Verdial.

Nº	19
<b>Designação</b>	Rua da Bouça
Extensão	
Início	Rua do Entroncamento
Fim	Rua de Pedre
Orientação	
Carta Nº	
<b>Justificação</b>	Serve o Lugar da Bouça.



Nº	21
<b>Designação</b>	Rua da Devezinha
Extensão	
Início	Rua da Estrada
Fim	Limite do concelho com Celorico de Basto
Orientação	
Carta Nº	
<b>Justificação</b>	Atravessa o Lugar da Devezinha







Nº	25
<b>Designação</b>	Rua do Caminho
Extensão	
Início	Rua do Oro / Rua do Desporto
Fim	Rua da Estrada
Orientação	
Carta Nº	
<b>Justificação</b>	Serve o Lugar do Caminho

Nº	26
<b>Designação</b>	Rua da Lampaça
Extensão	
Início	Rua do Poder Local
Fim	Rua do Entroncamento
Orientação	
Carta Nº	
<b>Justificação</b>	Serve o Lugar da Lampaça.

Nº	27
<b>Designação</b>	Travessa da Lampaça
Extensão	
Início	Rua do Entroncamento
Fim	Rua da Lampaça
Orientação	
Carta Nº	
<b>Justificação</b>	Derivante da Rua da Lampaça.



Nº	29
<b>Designação</b>	Rua do Infantário
Extensão	
Início	Rua do Entroncamento
Fim	Sem saída
Orientação	
Carta Nº	
<b>Justificação</b>	Rua de acesso ao Infantário.

Nº	30
<b>Designação</b>	Rua da Poeira de Cima
Extensão	
Início	Rua de Entre-Caminhos
Fim	Rua da Poeira
Orientação	
Carta Nº	
<b>Justificação</b>	Acesso ao Lugar de Poeira de Cima.





Nº	33
<b>Designação</b>	Rua do Oro
Extensão	
Início	Rua do Desporto
Fim	Rua da Devezinha
Orientação	
Carta Nº	
<b>Justificação</b>	Serve o Lugar do Oro.



Nº	35
<b>Designação</b>	Rua da Liberdade
Extensão	
Início	Rua da Liberdade (Macleira da Lixa)
Fim	Rua do Entroncamento
Orientação	
Carta Nº	
<b>Justificação</b>	Valor importante conquistado com a Democracia em 25 de Abril de 1974.













Nº	42
<b>Designação</b>	Rua do Poder Local
Extensão	
Início	Rua do Caminho
Fim	Rua do Entroncamento
Orientação	
Carta Nº	
<b>Justificação</b>	Importante conquista da Democracia, em 25 de Abril de 1974.

N°	43
<b>Designação</b>	Viela do Crasto
Extensão	
Início	Rua da Estrada
Fim	Sem salda
Orientação	
Carta N°	
<b>Justificação</b>	<p>Nome de Lugar.            COSTA, Américo - Dicionário Corográfico de Portugal Continental e Insular.            Porto : [s.n.], 1929.</p>



<b>Nº</b>	<b>45</b>
<b>Designação</b>	Travessa de Entre-Caminhos
Extensão	
<b>Início</b>	Rua de Entre-Caminhos
<b>Fim</b>	Sem saída
Orientação	
Carta Nº	
<b>Justificação</b>	Nome de lugar



Nº	47
<b>Designação</b>	Rua Interior de São Tiago
Extensão	
Início	Rua da Lampaça
Fim	Rua do Caminho
Orientação	
Carta Nº	
<b>Justificação</b>	São Tiago é o orago da freguesia

Nº	48
<b>Designação</b>	Rua da Lamela
Extensão	
Início	Rua da Liberdade
Fim	Sem saída
Orientação	
Carta Nº	
<b>Justificação</b>	Nome de lugar.

Nº	49
<b>Designação</b>	Viela da Lampaça
Extensão	
Início	Rua do Entroncamento
Fim	Sem saída
Orientação	
Carta Nº	
<b>Justificação</b>	Nome de Lugar. COSTA, Américo - Dicionário Corográfico de Portugal Continental e Insular. Porto : [s.n.], 1929.

Nº	50
<b>Designação</b>	Travessa da Poeira
Extensão	
Início	Rua da Poeira
Fim	Sem saída
Orientação	
Carta Nº	
<b>Justificação</b>	Nome de lugar.

Nº	51
<b>Designação</b>	Rua do Roço
Extensão	
Início	Rua do Entroncamento
Fim	Rua do Verdial
Orientação	
Carta Nº	
<b>Justificação</b>	Nome de Lugar.
	COSTA, Américo - Dicionário Corográfico de Portugal Continental e Insular.
	Porto : [s.n.], 1929.









